

### Schmackhaftes von der Speisekarte:

Kaiserschmarrn, Brotzeiten, Suppen, Kuchen und Apfelstrudel. Alle Speisen sind hausgemacht.



### Gasträume und Sonnenterrassen:

Von den beiden Sonnenterrassen genießen Sie die herrliche Aussicht auf die Zillertaler Gipfel und können die Seele baumeln lassen.

Im renovierten Gastraum finden auch größere Gruppen Platz. Nach einem schönen Tag kann man in gemütlicher Umgebung mit Gesprächen oder Spielen den Tag ausklingen lassen. Abends bietet es sich noch an, erlesene Getränke zu verkosten.



### Zimmer:

Für die Nacht stehen mehrere Zwei-Bett-Zimmer und Vier-Bett-Zimmer zur Verfügung. Die Lager sind unterteilt und bieten ausreichend Stauraum. Dusche und Trockenraum sind vorhanden. Vergünstigungen gibt es für DAV-Mitglieder. Eine Online-Mitgliedschaft ist über die Homepage möglich.

Die Rastkogelhütte hat eine kinderfreundliche Ausstattung mit separatem Spielzimmer und ist auch für Kleinkinder geeignet.



### Zu Gast auf einer Alpenvereins-hütte

- Müll vermeiden und den eigenen Abfall wieder mit ins Tal nehmen
- Übernachtung nur mit Hüttenschlafsack
- In der Hütte besteht Rauchverbot.



# Rastkogel- hütte

DAV Oberkochen

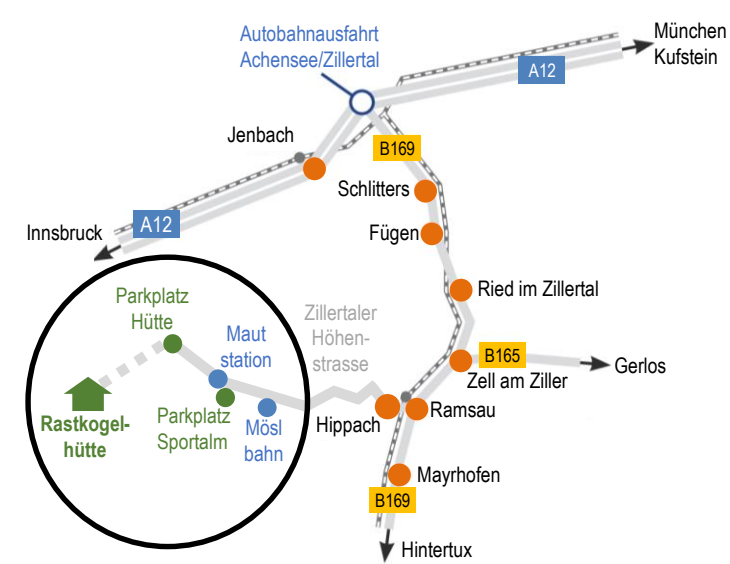
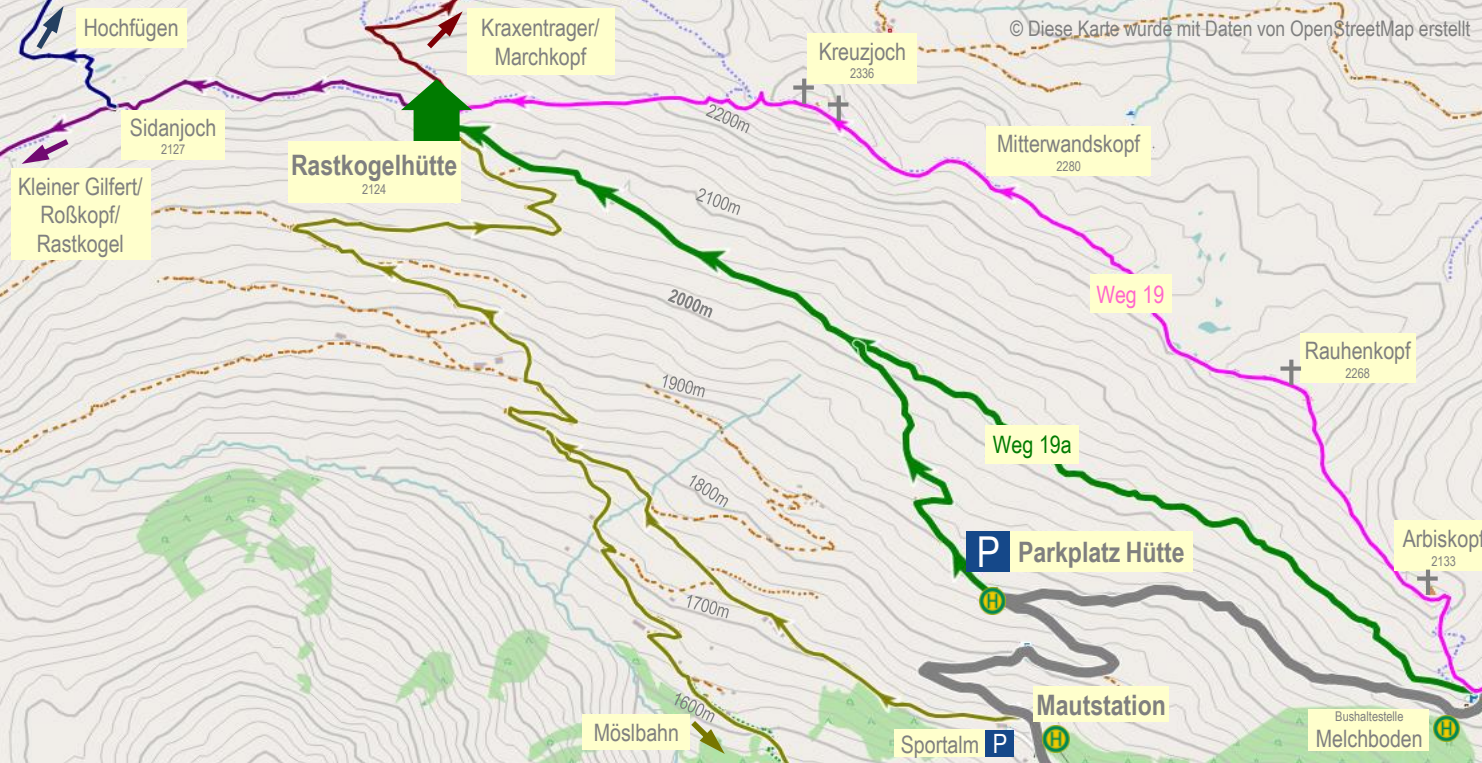
**Traumhaftes Bergpanorama  
über dem Zillertal**

Gemütliche Hütte auf 2124 m mit grandiosem Ausblick auf das Zillertaler Bergpanorama. Vom Hüttenparkplatz bzw. Bushaltestelle an der Zillertaler Höhenstrasse in ca. 1 Stunde zu erreichen. Der Weg ist auch gut mit Kindern oder bei Regen zu bewältigen.

### Kontakt:


Pächterin: Kathleen Dammann  
Mobil: 0043-680-22 57 124  
info@rastkogelhuetten.de





**Anreise:**  
 Mit Auto bis Parkplatz Möslbahn, Sportalm oder dem Hüttenparkplatz an der Zillertaler Höhenstrasse.  
 Mit Bus 8340 ab Bahnhof Hippach/Ramsau bis Haltestelle Sportalm, Rastkogelhütte oder Melchboden.

Mit zahlreichen Touren, Rundwanderwegen inkl. ÖPNV-Anbindung und Mountainbikerouten ist für jeden etwas dabei. Im **Sommer** geht es vorbei an blühenden Almwiesen und abwechslungsreicher Natur. Im **Winter** lädt die faszinierende Schneelandschaft zum Ausflug ein. Von den beiden Sonnenterrassen lässt sich das traumhafte Bergpanorama genießen. Bei schlechterem Wetter lädt der renovierte Gasträum zum Verweilen ein.



Täglich geöffnet in der Saison. Aktionen auch auf [www.rastkogelhuette.de](http://www.rastkogelhuette.de)


Herausgeber:  
 Deutscher Alpenverein Sektion Oberkochen e.V., Postfach 1163, D-73447 Oberkochen  
[www.alpenverein-oberkochen.de](http://www.alpenverein-oberkochen.de)  
 Bildnachweis & Text: DAV-Sektion Oberkochen

**Zustieg:**  
 Vom Hüttenparkplatz auf Almwegen: ca. 1 Std. ■  
 Vom Parkplatz Sportalm auf Almwegen: ca. 1,5 Std. ■  
 Von Talstation Möslbahn auf Almwegen: ca. 2 Std. ■  
 Von Hochfügen (auch mit ÖPNV erreichbar) ca. 2½ Std. ■  
 Wege sind auch bei Regen noch gut begehbar. ■

**Einfache Touren / Touren mit Kindern**  
 Zahlreiche Gipfel sind von der Hütte gut erreichbar: z.B. **Kreuzjoch** (2336 m), ca. 40 min - kinderfreundlich

Zur Bushaltestelle **Melchboden**, ohne viele Höhenmeter in ca. 1¼ Std - kinderfreundlich ■  
 Der Panoramaweg entlang dem Berggrücken über Kreuzjoch, Rauhenkopf und Arbiskopf verlangt Trittsicherheit. Gehzeit: ca. 2 Std. ■

**Mit dem Mountainbike**  
 Viele breite Almwegen eröffnen Mountainbikern zahlreiche Möglichkeiten. Die Mountain-Bike-Route Nr. 420 führt bis zur Rastkogelhütte.



**Längere Touren:** ■  
 Nach der gemütlichen Wanderung zum Sidanjoch können weitere Gipfel erreicht werden. Die wunderschöne Tour zum **Kleiner Gilfert** (2388 m) führt durch ein Quellgebiet entlang dem **Friedenssymbol-Weg** (Aufstieg: 2 Std). Etwa gleich lang dauert die leichte Wanderung zum **Roßkopf** (2576 m). Beide lassen sich auch als Rundtour verbinden. Der Weg zum aussichtsreichen **Rastkogel** (2762 m) ist etwas länger und führt an malerischen Seen vorbei (Aufstieg: ca. 3 Std).



**Im Winter**  
 Ausgangspunkt für Ski- und Schneeschuhtouren, auch für Anfänger geeignet. Stützpunkt für Ausbildungslehrgänge. Schöne Winterwanderung ab Sportalm. Bei gutem Wetter kann mit eigenem Rodel abgefahren werden.