

Die Sektion Bergbund Rosenheim



Seit 60 Jahren bietet die Sektion Bergbund Rosenheim allen Bergfreunden im Rosenheimer Raum eine Heimat. Die gezielte Förderung von Kindern und Jugendlichen liegt der Sektion besonders am Herzen, die großen Wert auf eine fundierte Ausbildung in den Bereichen Wandern, Klettern, Skitourengehen und Alpinskifahren legt.

Das Richtige für jede Alters- und Interessensgruppe findet sich im umfangreichen Tourenprogramm des Bergbundes. Angeboten werden Wanderungen, Klettersteige, Hochtouren, Mountainbike- und Skitouren in verschiedenen Gebieten in allen Schwierigkeitsgraden. Für die Mitglieder ist die Teilnahme an den Vereinstouren kostenlos.

Ein besonderes Ereignis sind die seit 50 Jahren vom Bergbund ausgetragenen Ski-Vereinsmeisterschaften am Wendelstein. Am Faschingsdienstag bei der Gauditour steht der Spaß im Vordergrund, ebenso wie bei der musikalisch umrahmten Sonnwendfeier auf der Mitteralm.

Der bergsteiger- und familienfreundliche Verein




Ideal für Senioren

Die Senioren treffen sich regelmäßig am ersten und dritten Donnerstag im Monat, um gemeinsam zu einer abwechslungsreichen, seniorenrechtlichen Tour aufzubrechen.



Kinder auf die Berge!

Die jüngsten Bergsteiger sind vor allem von den Kinderkletterkursen der Sektion in verschiedenen Klettergärten und in der Kletterhalle begeistert. Übungen im Hochseilgarten, Skikurse, Bergwanderungen und Schlittenausflüge runden das Kinderprogramm ab. Bereits Tradition ist das Erlebniswochenende auf der Mitteralm zu Beginn der Sommerferien.



Für Familien mit Kleinkindern sind die netten Almwanderungen, die gemeinsamen Badeausflüge und die lustigen Schlittenpartien das Richtige.



Spannendes für Jugendliche

Die bergbegeisterten Jugendlichen rund um Rosenheim treffen sich regelmäßig zum Klettertraining. Für den Eintritt in die Rosenheimer Kletterhallen gibt es einen Extra-Zuschuss. Höhepunkte sind jedoch die Klettercamps, die zum Beispiel in Arco oder im Velebit aufgeschlagen werden. Hoch im Kurs steht das spezielle Jugendprogramm mit Eis- und Hochtourenkursen sowie gemeinsamen Ski- und Snowboardtouren.



Hochwertige Aus- und Fortbildung

Die Sektion Bergbund Rosenheim bietet für Mitglieder regelmäßig Kletter-, Lawinen- und Skikurse an. Übungen mit Karte, Kompass und Höhenmesser sowie das Training mit dem Verschütteten-suchgerät ergänzen das Fortbildungsprogramm der Sektion.



Umwelt schützen

Natur, Umwelt und Bergwelt zu schützen und unverfälscht für die Nachwelt zu erhalten ist ein elementarer Grundsatz der Sektion.



Wege bauen

Der Wegebau hat einen großen Stellenwert im Verein. Regelmäßig wird das Wegenetz rund um die Mitteralm gewartet und gepflegt. Zuletzt wurde der Wanderweg vom Sudelfeld durch das Arzmoos zur Mitteralm saniert.

Auf einen Blick: Vorteile der Sektions-Mitglieder

- Vergünstigungen bei der Übernachtung auf der Mitteralm sowie auf anderen AV-Hütten.
- Optimaler Versicherungsschutz beim Bergsport.
- Kostenlose Teilnahme an den Sektionstouren.
- Günstiges, umfangreiches Kursprogramm.
- Vergünstigungen beim Eintritt in die Rosenheimer Kletterhallen.

Kontakt

Geschäftsstelle der Sektion Bergbund

Pia Lukas, Eichenholzstr. 8b, 83026 Rosenheim
Tel.: 08031 / 400247, Fax: 08031 / 400 74 98
E-Mail: bergbund@gmx.de
Internet: www.bergbund.de



Herausgeber: Deutscher Alpenverein Sektion Bergbund Rosenheim e.V. & DAV-Bundesgeschäftsstelle | Bildnachweis: DAV-Sektion Bergbund Rosenheim | Gestaltung: Gschwendtner & Partner, München | Druck: diedruckerei.de | Auflage: 1500 Exemplare, 2013



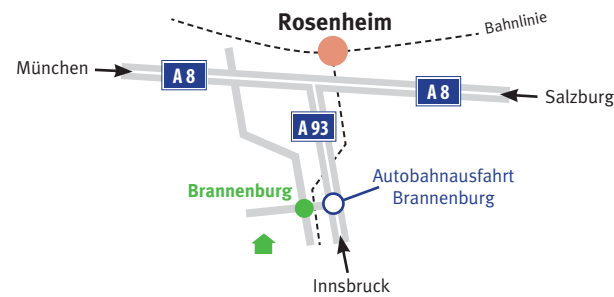
1199 m, BAYERISCHE VORALPEN

Mitteralm

Der Treffpunkt am Wendelstein

bergbund.de

Die Mitteralm: Treffpunkt am Wendelstein



Anreise

Mit öffentlichen Verkehrsmitteln

Internationale Bahnverbindungen über München bis Rosenheim, mit dem Regionalzug bis Brannenburg.

Mit dem Auto

Von München über die Autobahn A8 bis Rosenheim, nun weiter auf der A93 Richtung Innsbruck, bis zur Ausfahrt Brannenburg. Parkplatz an der Talstation der Wendelsteinbahn oder Wanderparkplatz in Brannenburg/St. Margarethen.

Kontakt

Anton Tatzel (Hüttenwirt), Wendelstein 6, 83098 Brannenburg
Tel.: 0049 / (0)8034 / 27 60, Fax: 0049 / (0)8031 / 26 89 61
www.mitteralm-wendelstein.de, toni@mitteralm-wendelstein.de

Öffnungszeiten


Ganzjährig geöffnet

Eigentümer

Sektion Bergbund Rosenheim e.V.

Karten/Koordinaten

- **Alpenvereinskarte** 1:50.000, Blatt BY 16, Bayerische Alpen, Mangfallgebirge Ost – Wendelstein
- **Koordinaten:** UTM Ost: 0277931; UTM Nord: 5288297



Das Gebiet

Die Mitteralm liegt am Wendelstein in den Bayerischen Voralpen. Durch ihre Lage an der Mittelstation der Wendelsteinbahn, der ältesten Zahnradbahn Deutschlands, ist sie für jedermann zu jeder Jahreszeit bequem zu erreichen. Vom Talort Brannenburg/St. Margarethen führt ein schöner, leichter Wanderweg zur

Hütte. Der Kalkkegel des Wendelsteins bildet den Mittelpunkt der malerischen oberbayerischen Ferienregion. Entsprechend groß ist die Auswahl an aussichtsreichen, schönen Wanderungen.



Aufstieg

Ausgangspunkt ist der Parkplatz in Brannenburg/St. Margarethen. Zuerst führt ein breiter Forstweg zur Ausweichstelle Aipl der Wendelsteinbahn. Auf einem schönen, schattigen Waldweg geht es dann, vorbei an einem Wasserfall, zur Mitteralm. Wer möchte, kann aber auch auf dem Forstweg weiter bis zur Hütte wandern. Gehzeit: 1½ Stunden

Alternativ kann der Aufstieg mit der Wendelsteinbahn erfolgen (nähere Informationen unter www.wendelsteinbahn.de).

Für Mountainbiker sind die letzten Passagen zur Mitteralm eine echte Herausforderung. Sportlich weniger ambitionierte Radler lassen das Mountainbike deshalb bei Aipl stehen und wandern auf dem neu angelegten Steig in 20 Minuten zur Hütte.

Die Mitteralm, der Treffpunkt am Wendelstein

Im Zentrum des Vereinslebens der DAV-Sektion Bergbund Rosenheim steht die Mitteralm. Zu jeder Jahreszeit trifft man sich dort oben am Wendelstein zur Bergmesse, bei Weihnachtsfeiern, Schafkopfturnieren, Almsingen, Sonnwendfeiern, Skikursen, Skilagern für Kinder und Jugendliche oder bei Ausbildungsseminaren. Natürlich sind nicht nur die Mitglieder der Sektion Bergbund herzlich willkommen, sondern alle Wanderer und Skifahrer.



Die Sektion sanierte die Mitteralm in den Jahren 2003/04 in Eigenleistung, seitdem sind Gaststube, Küche, sanitäre Anlagen, Lager und Zimmer auf dem neuesten Stand. Ihren gemütlichen Charme hat die Alm durch die Modernisierung jedoch nicht verloren.

Die Wirtsleute Petra und Toni Tatzel verstehen es, mit viel Herzlichkeit und besonderen Schmankerln aus der Küche Vereinsveranstaltungen, Geburtstagsfeiern, Tagungen, Silvesterfeiern und andere Feste zu unvergesslichen Ereignissen zu machen. Im gemütlichen Gastraum finden 70 Personen Platz, im separaten „Guten Stüberl“ können 30 Gäste ungestört feiern. Im Winter treffen sich die Wendelstein-Skifahrer zum Einkehrschwung.



Den Gästen stehen 54 Schlafplätze zur Verfügung (drei Zweibett- und ein Vierbettzimmer sowie vier neu renovierte Lager).

Zu Gast auf Alpenvereinshütten

- Eigenes Handtuch, Hüttenschlafsack und -schuhe benutzen
- Wasser und Energie sparen
- Müll vermeiden und den eigenen Abfall mit ins Tal nehmen
- Berücksichtigen Sie bei den Preisen bitte auch den Mehraufwand durch die aufwändige Versorgung.
- Bitte vor Ort den Aushang Hütten- und Tarifordnung beachten

Touren in der Umgebung



Wanderungen

- **Wendelstein, 1838 m** ▶ Abwechslungsreiche, leichte Wanderung zum Gipfel mit Eishöhle, Wendelsteinkircherl und Geopark (geologischer Lehrpfad). Fantastische Aussicht. Gehzeit: 2 Stunden
- **Wildalpjoch, 1720 m** ▶ Leichter Bergsteig Gehzeit: 2½ Stunden
- **Kesselwand, 1721 m** ▶ Nicht markiert, Aufstieg über Geröll. Trittsicherheit und Orientierungsvermögen erforderlich. Gehzeit: 2 Stunden
- **Lacherspitz, 1724 m** ▶ Leichter Bergsteig, Trittsicherheit erforderlich Gehzeit: 2 Stunden
- **Breitenstein, 1622 m** ▶ Schöne Wanderung über den Schweinsberg Gehzeit: 2½ Stunden
- **Soinwand, 1754 m** ▶ Lohnende, aussichtsreiche Wanderung über Soinsee und Zellerscharte Gehzeit: 2 Stunden

Übergänge

- **Aiblinger Hütte, 1311 m** ▶ Leichte Wanderung Gehzeit: 1¾ Stunden
- **Breitenberghaus, 1050 m** ▶ Leichte Wanderung Gehzeit: 1 Stunde
- **Zum Sudelfeld** ▶ Landschaftlich interessante Wanderung durch das Arzmoos Gehzeit: 1½ Stunden

Tipps für Kletterer

Gschwandpfeiler (z. B. Südriss, VI-/A1), Klettergarten bei der Soinhütte, Klettergarten Kaserwand.

Die Mitteralm im Winter

Idealer Treffpunkt für Skifahrer zum gemütlichen „Einkehrschwung“: Die Mitteralm liegt direkt im Skigebiet. Skitouren führen auf Seehangscharte und Wildalpjoch sowie durch das Lacherkar.

Bitte beachten Sie bei Ihren Wintertouren die Routenempfehlungen des DAV-Projekts „Skibergsteigen umweltfreundlich“ und die Regeln für Skitouren auf Pisten!